

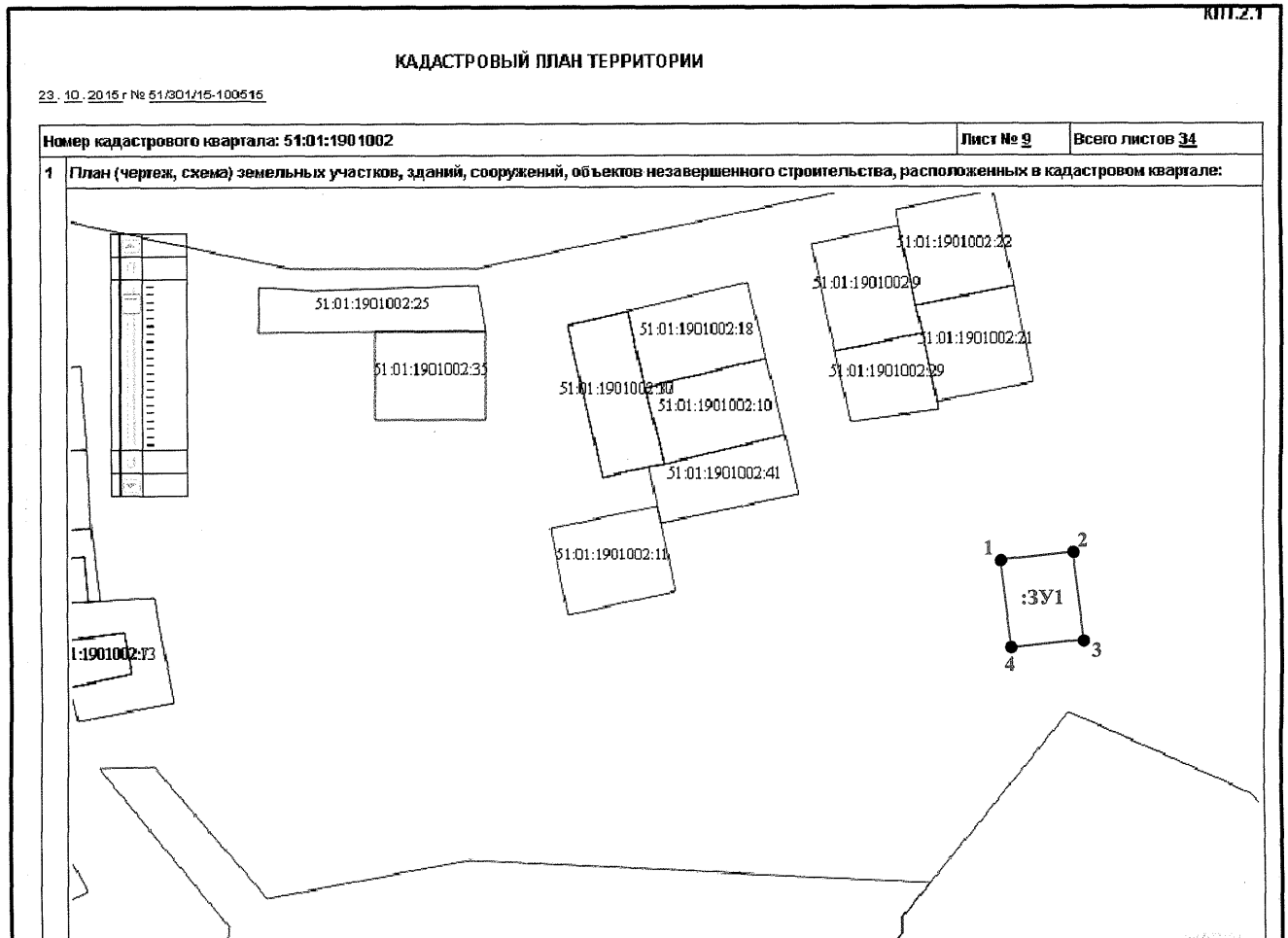
УТВЕРЖДЕНА

Постановлением _____ № _____ от _____ 2016 г.






(наименование документа об утверждении, включая наименования органов государственной власти или органов местного самоуправления, принявших решение об утверждении схемы или подписавших соглашение о перераспределении земельных участков)

Схема расположения земельного участка на кадастровом плане территории

Условный номер земельного участка - ЗУ1		
Площадь земельного участка - 2 000 кв. м.		
Обозначение характерных точек	Координаты	
	X	Y
н1	583904	1454705
н2	583906	1454745
н3	583856	1454747
н4	583854	1454708
н1	583904	1454705



Условные обозначения:

-  Граница земельного участка по сведениям ГКН
-  Вновь образованный участок границы
-  Обозначение образуемого участка
-  Кадастровый номер земельного участка
-  Порядковый номер точки земельного участка